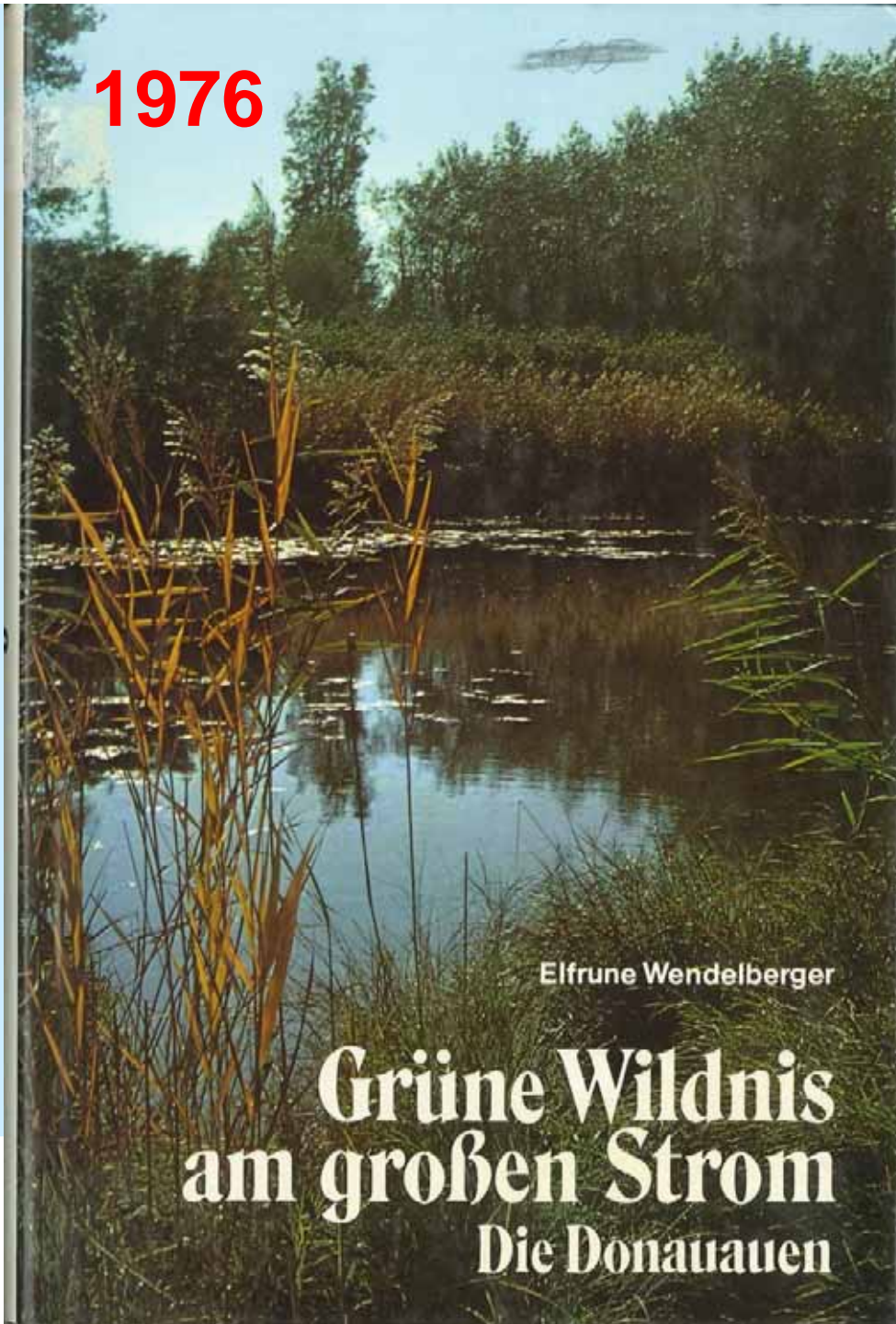


Wasserwildnis Donau-Auen ?

Hainburg, 11. Dezember 2012

Carl Manzano

1976



Elfrune Wendelberger

**Grüne Wildnis
am großen Strom**
Die Donauauen



Dr. Elfrune Wendelberger, 1926 geboren, verbrachte ihre Kindheit und Jugend als Tochter eines Forstmeisters in den Auenwäldern der Donau. Nach



panda


Heft 33/1984

Offizielles Mitteilungsorgan des World Wildlife Fund/Österreich

EXTRA

1984

Rettet die Auen



Trauminsel in der Karibik?
Keineswegs. – Das ist die
Schwalbeninsel bei Hainburg

Fernweh

treibt viele im Urlaub immer weiter in immer entlegene Winkel unserer Erde. Manchmal sogar an den Rand jener berühmten weißen Landkartenflecke, die es im Satellitenzeitalter nicht mehr gibt. Aber vielleicht steckt dahinter nur die

Sehnsucht

des modernen Menschen nach dem »gewissen Etwas«, das in seiner Alltagswelt immer mehr verlorengeht.

Was sucht der Moderne im Urlaub?
Exotik, Entspannung, Erlebnis.
Er hat Heimweh nach dem

Paradies

das er zu Hause verloren glaubt. Auf den Landkarten sind die weißen Flecken verschwunden, aber dafür entstehen sie nun in der Wirklichkeit unserer unmittelbaren Umgebung.

Noch ist es nicht zu spät, diese Entwicklung aufzuhalten. Wir werden es uns selbst danken.



Nationalpark Schutzgebietskategorie II (IUCN)

- großflächige **natürliche oder naturnahe** Gebiete oder Landschaften samt ihrer typischen Arten- und Ökosystemausstattung
- ausgewiesen zur Sicherung großräumiger **ökologischer Prozesse**
- bieten Basis für umwelt- und kulturverträgliche **geistig-seelische Erfahrungen und Forschung**
- machen **Bildungs-, Erholungs- und Besucherangebote**

großflächige **natürliche oder naturnahe** Gebiete oder
Landschaften samt ihrer typischen Arten- und
Ökosystemausstattung ?

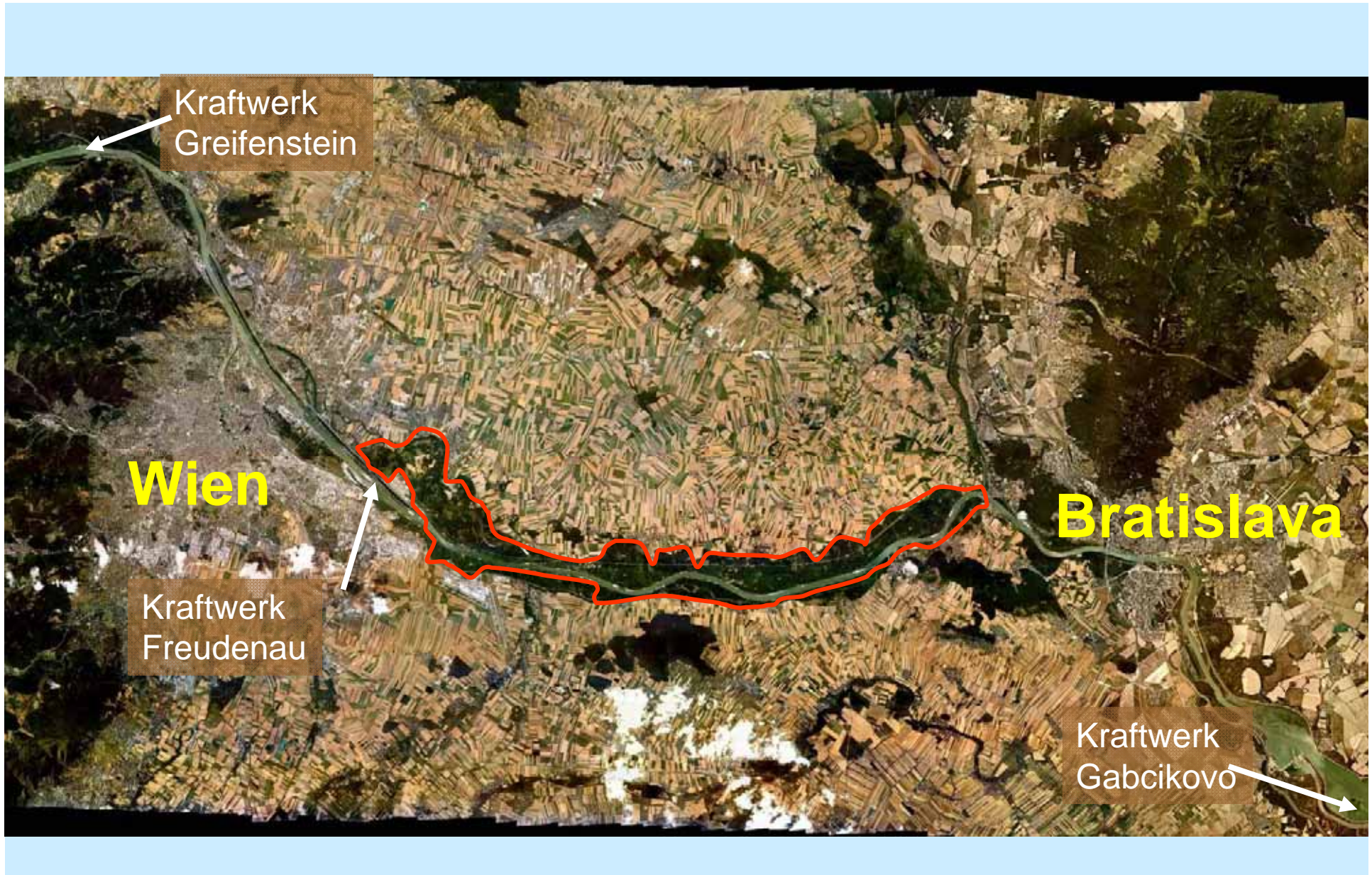


Die Donau bei Wien 1848

1848 The Danube i

Michlmayr & Mohilla, 1996





Kraftwerk Greifenstein

Wien


Kraftwerk Freudenau

Bratislava

Kraftwerk Gabčíkovo

Luftbild 2004

1888




Blick auf die Donau-Auen.

Die Donau-Auen von Wien bis zur ungarischen Grenze.

Zwischen den beiden Donaudurchbrüchen, dem einen nördlich von Wien, wo der Wienerwald vom Bisamberg getrennt wird, und dem anderen an der ungarischen Grenze, der den Hundstheimer

*„Sind auch die Donau-
Auen heute schon
lange nicht mehr, was
sie einst waren, so
haben sich einzelne
Partien immer noch in
voller Urwüchsigkeit
erhalten und werden
wohl lange, trotz
Regulierung und aller
menschlicher
Anstrengungen, noch
so bleiben. Denn die
Donau ist gerade in
diesem Abschnitt ein
gar eigensinniger,
schwer zu besiegender
Strom...“*



Blick auf die Donau-Auen.

Die Donau-Auen von Wien bis
zur ungarischen Grenze.

Zwischen den beiden Donaudurchbrüchen, dem
einen nördlich von Wien, wo der Wienerwald
vom Bisamberg getrennt wird, und dem anderen
an der ungarischen Grenze, der den Hundstheimer



Rahmenbedingungen:

- Hochwasserschutz
- Schifffahrt



Renaturierungspotential:

- Rückbau Ufersicherung
- Anbindung Seitenarme
- Buhnen und Leitwerke

Problem gestörte Sedimentbilanz

- Sohlerosion
- Akkumulation Feinsedimente









20.3.2010









30.10.2009



fact.um



DIE ZEITSCHRIFT DES UMWELTDACHVERBANDES

NATURVERSUCH IM NATIONALPARK DONAU-AUEN OHNE NATURVERTRÄGLICHKEITSPRÜFUNG

Großbaustelle in Nationalpark-Kernzone droht!



r!
hat uns
eichzei-
s-serbe-
let. Bei-
n deren
ersucht
e zu ak-
cht des
immer





Marz 2011, Jahrgang 14, EUR 4,50, 120 S., Verlagspreis € 11,50 Wien, Auslieferungstermin: Juli 2011 19 x 27 cm



Finger weg von der Donau!

DER UMSTRITTENE Naturversuch bei Bad Deutsch-Altenburg, den die via donau durchbringen wollte, wurde gestoppt: Jetzt ist der Weg frei für neue, ökologische und nachhaltige Flussprojekte der Donau östlich von Wien. Doch schon droht der nächste Streich: die Fruchtgenuss-Privatisierung der Donau.


Ende Februar fiel in Sachen Naturversuch bei Bad Deutsch-Altenburg eine richtungsweisende Entscheidung: NÖ Naturschutzlandesrat Stephan Fankopf stoppte das Pilotprojekt über die Donau. Das Verbot, das

dem absoluten Eingriffsverbot des NÖ Nationalparkgesetzes nicht vereinbar und damit rechtswidrig waren. Wir freuen uns, dass der Weg für neue, ökologische Flussprojekte jetzt frei ist", erklärt UFDV-Präsident Gerhard Holighausner.

Rechtensprechende Naturverträglichkeitsprüfung sowie die transparente Entschädigung „echter“ Naturversuche zu verschiedenen Zwecken und an verschiedenen Flussabschnitten vorliegen. Maßnahmen und Projekte deklarativ durchgeführt werden

Vertrag durch Verkäufer und Finanzminister unabhängig, gelten Fruchtgenussrechte an fast 1.500 Liegenschaften mit einer Gesamtfläche von über 17.500 ha. Rückrechte und das Verpfändungsrecht der Liegenschaften auf die via donau über. Damit





Naturzonen mit abgeschlossen Managementmaßnahmen


























Managementplan Nationalpark Donau-Auen 2009 – 2018



für den NÖ Teil des Nationalpark Donau-Auen
NÖ Nationalparkgesetz § 10 Abs. 2





111

BUNDESGESETZBLATT

FÜR DIE REPUBLIK ÖSTERREICH

Jahrgang 1997

Ausgegeben am 28. Jänner 1997

Teil I

17. Vereinbarung gemäß Artikel 15a B-VG zwischen dem Bund und den Ländern Niederösterreich und Wien zur Errichtung und Erhaltung eines Nationalparks Donau-Auen samt Anlagen
(NR: GP XX RV 411 AB 438 S. 48. BR: AB 5337 S. 619.)



111

BUNDESGESETZBLATT


FÜR DIE REPUBLIK ÖSTERREICH

Jahrgang 1997

Ausgegeben am 28. Jänner 1997

Teil I

17. Vereinbarung gemäß Artikel 15a B-VG zwischen dem Bund und den Ländern Niederösterreich und Wien zur Errichtung und Erhaltung eines Nationalparks Donau-Auen samt Anlagen
(NR: GP XX RV 411 AB 438 S. 48. BR: AB 5337 S. 619.)



Natur erleben —
ohne
sie zu zerstören!

Erlebnis Erholung Freizeit

Ein künftiger Nationalpark Donau-March-Thaya-Auen soll, neben dem Schutz eines selten gewordenen und einmaligen Naturraumes, auch den Menschen als interessanter, abwechslungsreicher Freizeitraum erhalten bleiben.

Eine Aufgabe, die mit Geschick bewältigt werden muß.


Daß das möglich ist und nebenbei für die ansässige Bevölkerung beschäftigungspolitische Vorteile bringt, wurde oftmals bewiesen.

Darüber hinaus wird ein Naturdenkmal von europäischer Bedeutung erhalten. Den immer zahlreicher werdenden Naturliebhabern könnte bei entsprechender Planung unter Mithilfe des World Wildlife Fund ein abwechslungsreiches und den Jahreszeiten angepaßtes Besuchsprogramm angeboten werden.



Wenn ich an einem heißen Sommertage tief in den Auen, an einem verträumten Arm des großen Stromes wie ein Krokodil im Schlamm liege, in einer Urlandschaft, in der nicht das geringste Anzeichen auf die Existenz menschlicher Zivilisation deutet, gelingt es mir manchmal, ein Wunder zu vollbringen, das die größten orientalischen Weisen als höchstes Ziel anstreben: ohne daß ich etwa einschlief, löst sich mein Denken in der umgebenden Natur auf, die Zeit steht still, sie bedeutet nichts mehr, und wenn die Sonne sinkt, die Abendkühle zur Heimkehr mahnt, weiß ich nicht, ob Sekunden oder Jahre vergangen sind.

Konrad Lorenz: »So kam der Mensch auf den Hund«.







Hunde an die Leine

Leinen Sie bitte Ihren Hund zur Sicherung der Wildtiere und anderer BesucherInnen an.



Radwege

Bitte benützen Sie mit Ihrem Rad nur die grün markierten Radwege (siehe Karte).



Bootfahren

Befahren Sie keine Seitenarme außerhalb der dafür vorgesehenen Bereiche (siehe Karte).



Freigegebene Ufer

In den definierten Bereichen dürfen Sie Baden und Anlegen (siehe Karte).



Natur belassen

Bitte belassen Sie Tiere und Pflanzen in ihrem natürlichen Umfeld.



Feuergefahr

Bitte entzünden Sie kein Feuer und werfen Sie keine brennenden Zigaretten weg.





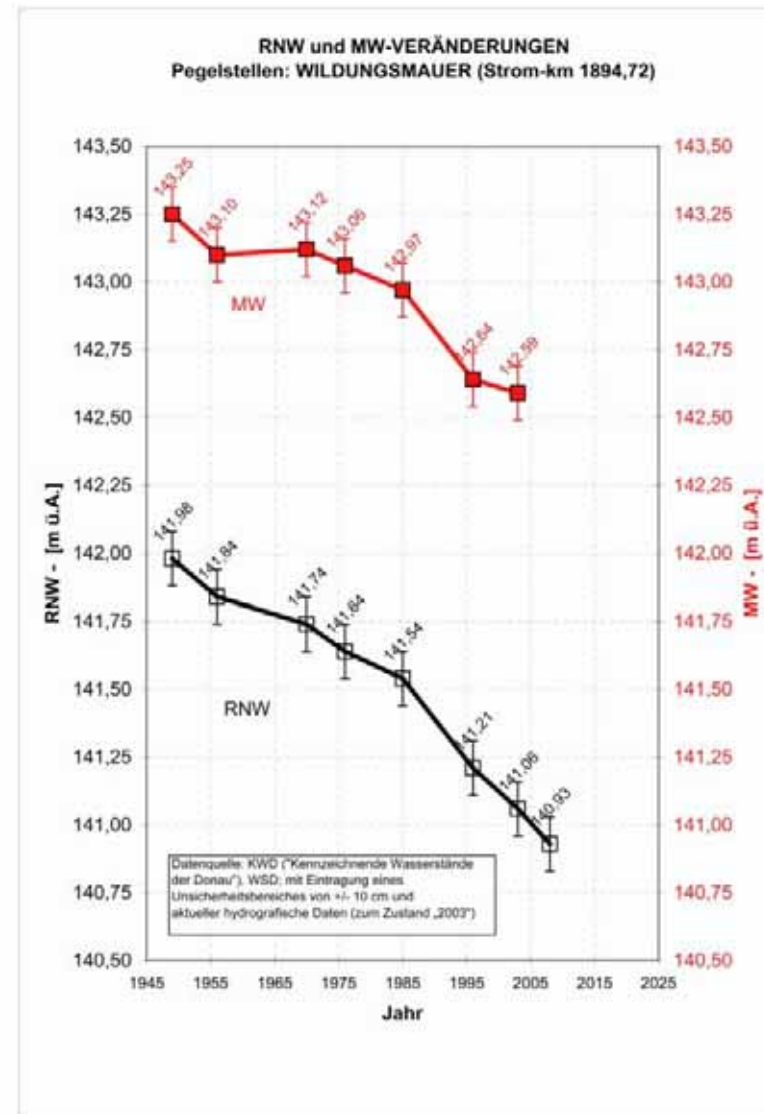
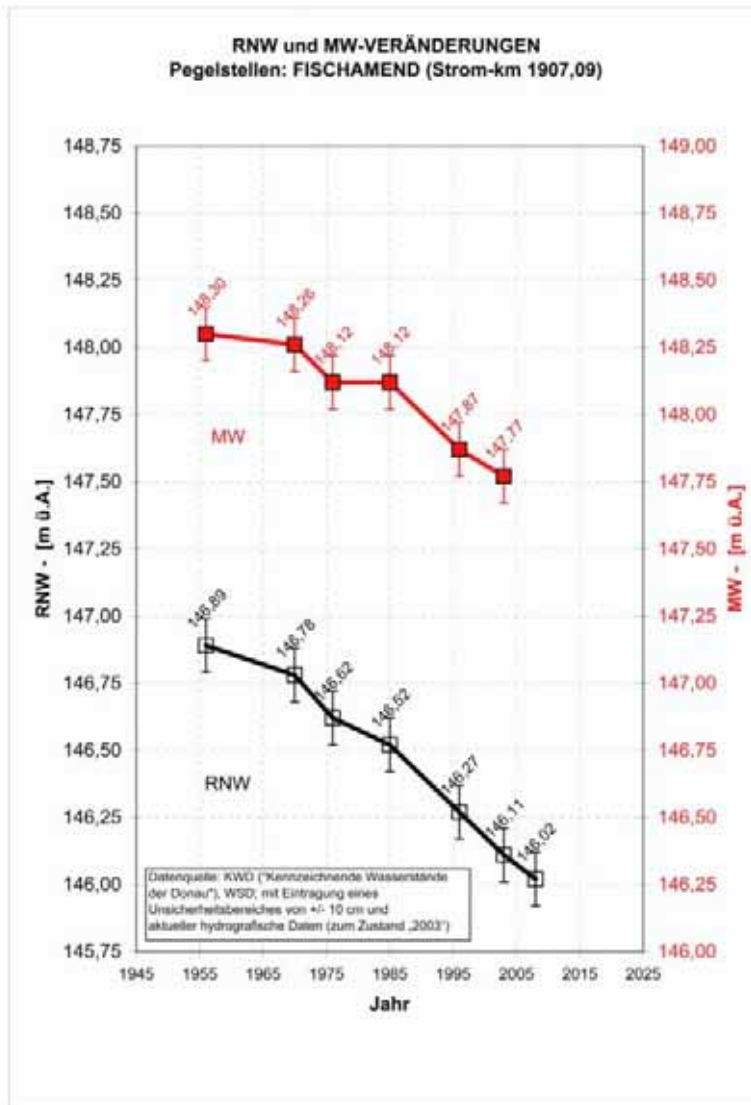


Quellen:
o. Prof. DDr. W. Kresser
Hofrat D. I. J. Schmutterer
Hydrogr. Zentralbüro
Bundesstrombauamt

1983

● **Eine Stauhaltung im Raum Hainburg**

würde die katastrophale Entwicklung nicht nur stoppen — es könnte sogar eine gezielte Anhebung bereits zu tief abgesunkener Grundwasserbestände erfolgen.



top

Betriebsgesellschaft Marchfeldkanal
Nationalparkplanung Donau-Auen



Flussbauliches Gesamtkonzept
Teststrecke (Strom-km 1905.0 - 1895.0)
Vorstudie

Planungsgemeinschaft



Dipl.-Ing. Hermann Zottl
Dipl.-Ing. Harald Erber
Zottingerstraße 150, St. Pölten
1170 Wien, Engländergasse 34
Tel. 43 35 45 Telex 111 400 Fax 43 35 45 19



Wasserstrassendirektion
1030 Wien, Hietzinger 2

Plattnummer 2487/	Datum Dezember 1991
-----------------------------	-------------------------------

LEITZ Jura

Konzept für den
Nationalpark Donau - Auen
Bericht über die
Planungsarbeiten 1991 - 1993



Gewässer als Lebensräume





Blauer Reihe der Bundesministeriums für Umwelt

Nationalparkplanung 1991



Flussbauliches Gesamtprojekt








“Wildnis Donau-Auen” ?

- Image
- Vision
- Realität







„Anstiftung zum Innehalten“

„Freiwillig und freudig muss es geschehen: ein zielloses Streunen und Mäandrieren, offen für alle denkbaren Ziele und die undenkbaren erst recht, Zeit, die nicht mehr den Uhren gehört, Gedanken, die nichts müssen, aber alles dürfen, unverschämte Lust am Sein.“

ALFRED KOMAREK



Danke für die Aufmerksamkeit



c.manzano@donauauen.at