

Wasserkraftwerke, Windkraft, Skierschließungen & mehr: Interessenskonflikte rund um Nationalparks

Nationalparks Austria
Jahreskonferenz 2013



Wege ins Freie.

Martha Rieß




Überblick Gefährdungspotentiale

1. Energiewende: Wind-, Wasserkraft, Ringleitung
2. Skigebietserschließungen
3. Erweiterung der NP Kalkalpen und Gesäuse
4. Bejagung des Auerwilds
5. Bergbau
6. Intensivierung der Land- und Forstwirtschaft
7. Lichtverschmutzung

Schutzgebiete unter Druck



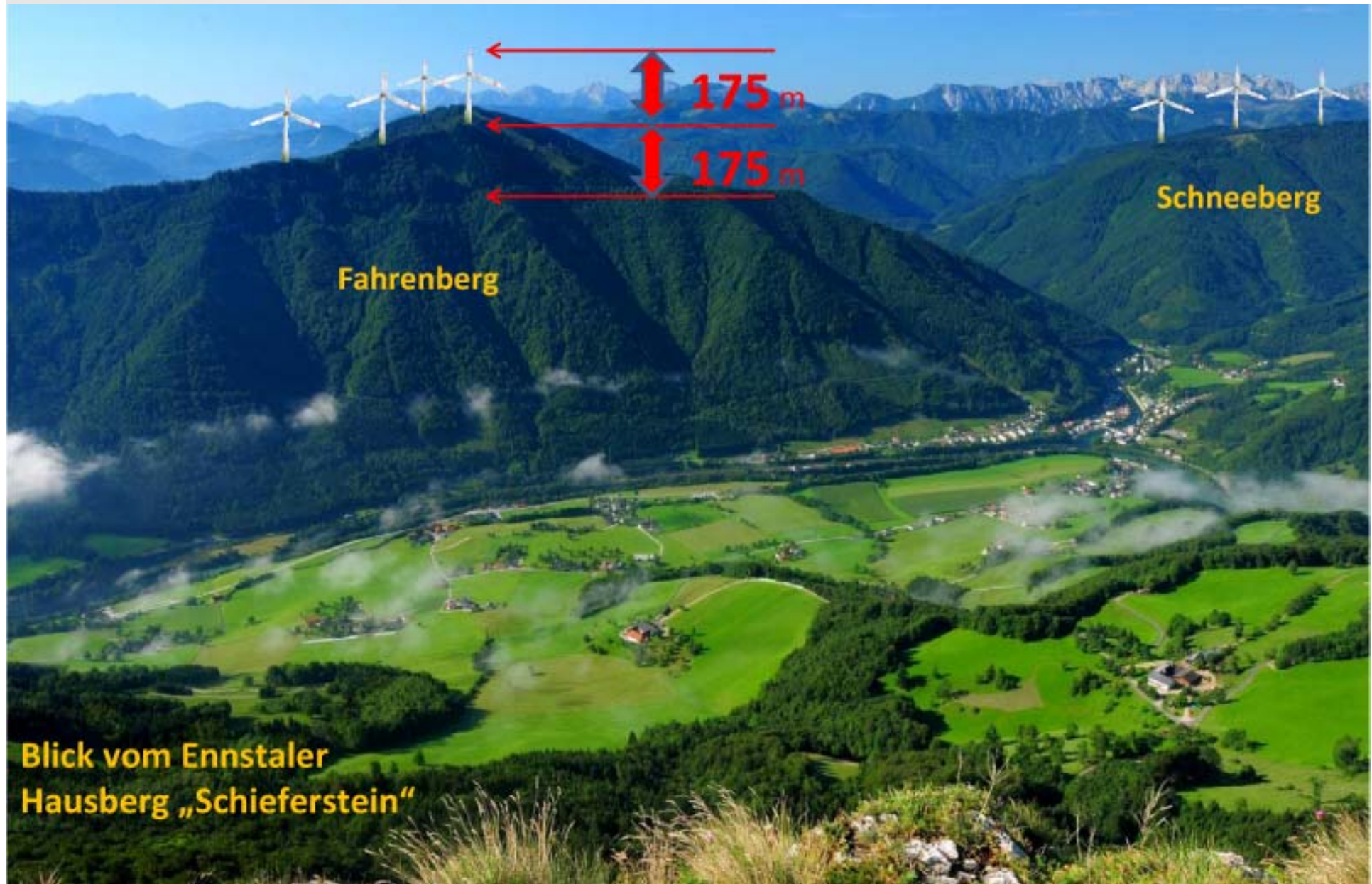
Forststraßen, Holzschlägerungen




Blick in den Nationalpark Kalkalpen



Verspargelung des Horizonts

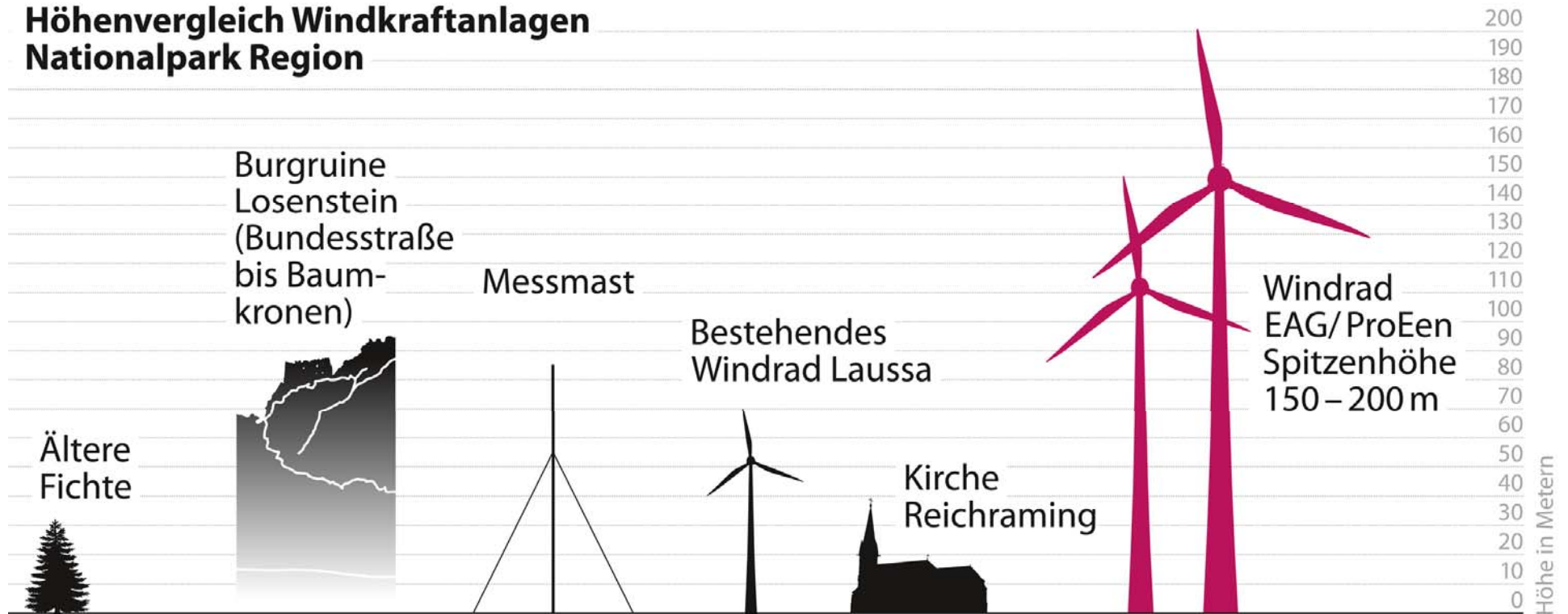


Geplante WEA am Sonnkogel



Verlust der Größenrelationen

Höhenvergleich Windkraftanlagen Nationalpark Region



Zerstörung der Sichtachsen



Blick in die Nationalparkregion



Auswirkungen auf Vögel und Fledermäuse



großflächige Naturzerstörung



Zerstörung von Wanderwegen & Erholungsraum



Wasserkraftwerk Krumme Steyrling



Wasserkraftwerk Schwarze Sulm



Erschließung Piz Val Gronda



„Ischgl hat uns mit seinem Prospekt und dem unbeschränkten Bergbahn-Transport gelockt.“ ...



Alles ist planiert, ..., begradigt, ...



„... Die Skilandschaft sieht im Sommer erbärmlich aus, für uns Biker macht das gar keine Freude: Alles ist **planiert, bereinigt, begradigt**, und überall sind Bagger am Werk.“



... der Boden ist ziemlich feucht.



„Das Landschaftsbild ändert schlagartig mit dem Überqueren der Vesillscharte. Das **Vesital wirkt angenehm naturbelassen** und fast unberührt. ... Weiter unten wird der Trail dann doch noch ansprechend schön – auch dank den Alpenrosen. ...“

„Insgesamt eine beeindruckend verschandelte Berglandschaft, die einseitig auf den Skitourismus ausgerichtet scheint.“

Skierschließung Ruhegebiet Kalkkögel



Skierschließungen Mölltaler Gletscher

- ✚ Bau eines Hoteldorfes mit 1000 Betten
- ✚ Betreiber wünscht Talabfahrt vom Gletscher
- ✚ liegt in unmittelbarer Nähe zum NP Hohe Tauern
- ✚ führt durch zwei Schutzgebiete: Wurten West und Kleinfragant
- ✚ Bergstation Alteck: Grund im NP?
- ✚ Verbindung Mölltaler Gletscher – Sportgastein ruht zur Zeit

Skigebietserweiterung Warscheneck



Skigebietserweiterung Warscheneck



Keine Infrastrukturbauten



Netzwerk Naturwald

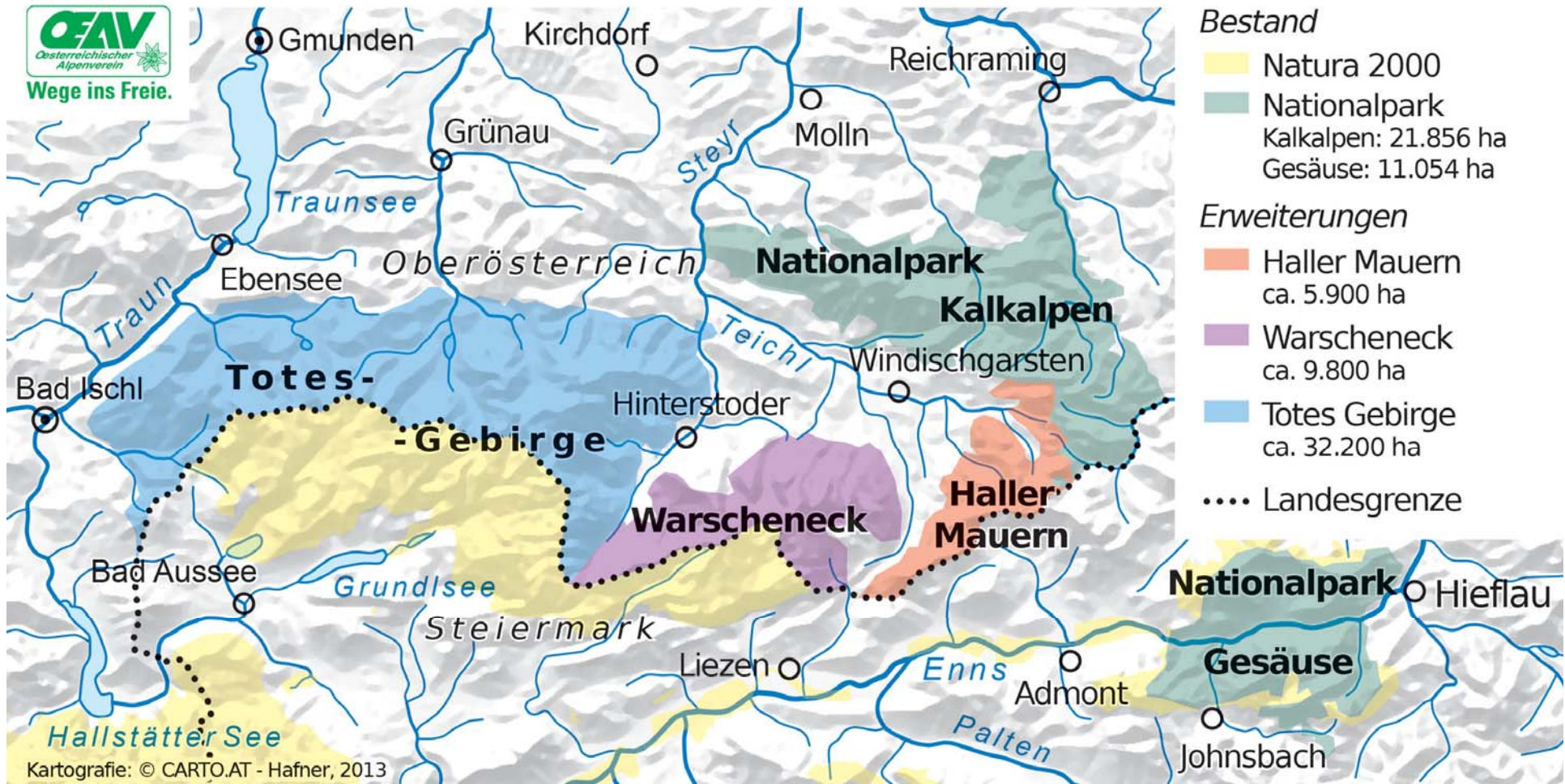
- ✓ hohe Artenvielfalt
- ✓ international anerkannte Schutzgebiete
- ✓ großes kulturhistorisches Erbe

Das **Projektgebiet** umfasst ca. 1.500 km² und liegt in den nördlichen Kalkalpen im „Dreiländereck“ Oberösterreich, Niederösterreich und Steiermark.



Nationalpark-Erweiterung


Nationalpark Kalkalpen - Erweiterung lt. OÖ. Nationalpark-Gesetz §1 Abs. 2



Abschuss von Raufußhühnern



Steinbruch Spital am Pyhrn



Bergbau NP Gemeinde Molln



Intensivierung der Landwirtschaft – Verlust der Artenvielfalt



Fichtenmonokulturen

- ✚ geringe Walddurchmischung
- ✚ Fichte dominant, auch auf den Höhenrücken →
Bergahorn hat keine Chance
- ✚ Tanne und Buche als Strukturbäume werden
weiter zurückgedrängt
- ✚ massive Kahlschläge mit tw. bis zu 2 ha Fläche
- ✚ schweres Gerät, Ganzstammmethode zerstören
Waldboden
- ✚ zu „unbekümmertes“ Arbeiten
- ✚ Borkenkäfermanagement

Urwald Nationalpark Kalkalpen



Naturnahe Landwirtschaft sichert Lebensgrundlage



Biosphärenpark Nockberge



Lichtverschmutzung gefährdet Mensch und Tier




Lichtverschmutzung über Linz



Lichtverschmutzung



Lichtverschmutzung in Österreich 2010



Projekt UNESCO Weltnaturerbe – Initiative Sternlichtgebiet Ostalpen



Es kann nicht darum gehen, Entwicklung aufzuhalten oder eine Käseglocke über Nationalparke, Nationalparkregionen und andere Schutzgebiete zu stülpen. Es muss darum gehen, negative Entwicklungen aufzuhalten und Lebensqualität zu erhalten.



Fotonachweis

- 3 Käseglocke: <http://www.goudakaeseshop.de/kase-werkzeuge/kaeseglocke.html>
- 4, Blick in die Nationalparkregion: Alois Lindenbauer
- 5, Blick in den Nationalpark Kalkalpen: C Adler
- 6, Verspargelung des Horizonts: C Adler; Herbert Jungwirth
- 7 Sonnkogel, Hohe Dirn, Hamberg: H. H. Wenk
- 8 Verlust der Größenrelation: Plattform „Für freie Horizonte“, Michael Atteneder
- 9 Zerstörung der Sichtachsen: Horst Fenzl; Herbert Jungwirth
- 10 Blick in die Nationalparkregion Ennstal: C Adler
- 11 Auswirkungen auf Vögel und Fledermäuse: 2 x Adler, H. Schörkuber, G. Reiter
- 12 großflächige Naturzerstörung: 3 x Erich Stütz, Alois Litzlbauer
- 13 Zerstörung von Wanderwegen und Erholungsraum: Reinhard Stütz; http://www.juwi.de/windenergie/hunsrueck_windpark_ellern.html
- 14 Wasserkraftwerk Krumme Steyrling: Martha Rieß
- 15 Wasserkraftwerk Schwarze Sulm: http://diepresse.com/home/panorama/oesterreich/1481931/Schwarze-Sulm_EU-geht-gegen-Osterreich-vor-
- 16 Erschließung Piz Val Gronda: <http://www.summitpost.org/palinkopf/452588/c-452581>;
- 17 Erschließung Piz Val Gronda: Alpenverein.at
- 18 Skierschließung Ruhegebiet Kalkkögel: Josef Essl, Oesterr. Alpenverein
- 20 Skigebietserweiterung Warscheneck: C Adler
- 21 Skigebietserweiterung Warscheneck: Martha Rieß
- 22 Keine Infrastrukturbauten: Martha Rieß
- 23 Netzwerk Naturwald: <http://www.netzwerk-naturwald.at/>
- 24 Erweiterungsgebiet Nationalpark Kalkalpen: CATRO.at
- 25 Abschuss von Raufußhühnern: C Adler
- 26 Steinbruch Spital am Pyhrn: Martha Rieß
- 27 Bergbau NP Gemeinde Molln: F. Mayr
- 28 Intensivierung der Landwirtschaft: Rettet-die-Blumenwiesen.at
- 30 Urwald NP Kalkalpen: Erich Mayrhofer
- 31 Naturnahe Landwirtschaft sichert Lebensgrundlage: Martha Rieß
- 32 Biosphärenpark Nockberge: <http://presse.badkleinkirchheim.at/presse-biosphaerenpark-nockberge>
- 33 – 38: Lichtverschmutzung: Rudolf Dobesberger; US DMSP Satellitendaten aus 2010